

Wichtige Informationen für die Anreise mit dem Omnibus zur ChocoART 2023 in Tübingen

Deutschlands größtes Schokoladenfestival wird in Kürze eröffnet. Wir freuen uns auf viele Gäste aus Deutschland und seinen europäischen Nachbarländern.

Viele Besucher werden mit dem Reisebus nach Tübingen kommen. Damit Gäste und Busfahrer*innen den Besuch in Tübingens mittelalterlichen Innenstadt stressfrei genießen können, möchten wir Sie bitten, die folgenden Informationen an Ihre Busfahrer- und Reiseleiter*innen weiter zu geben und darauf hinzuweisen, dass die Beachtung sehr wichtig ist. Es gibt leider keine andere Möglichkeit, mit dem Reisebus noch näher an die ChocoART heran zu kommen. Vor allen darf man auf keinen Fall die Gäste auf der Neckarbrücke oder in der Mühlstraße absetzen.

Treffpunkt mit der Stadtführung: Der Omnibusbahnhof vor dem Bahnhof ist nach mehrjährigem Umbau fast fertig. Wir freuen uns, dass wir nun neben der neuen Radstation ein schönes Café mit öffentlichen Toiletten anbieten können, welches sich wunderbar als Treffpunkt für Gästeführer*innen und Reisegruppe anbietet. (Treffpunkt „Café am See“)

Aus- und Einstieg für Gruppen mit bestellter Stadtführung: Der östliche Teil des Omnibusbahnhofes ist dem Linienverkehr vorbehalten. Reisebusse sollten diesen Bereich möglichst meiden. Für Reisebusse wurde eigens ein neuer Bussteig „R“ am westlichen Rand des ZOBs geschaffen, um die Gruppen aus- und einsteigen zu lassen. Bitte dort nicht unnötig lange stehen, denn es passen maximal zwei Busse an den Bussteig und es werden sehr viele Reisebusse erwartet. Von dort aus sind es etwa 100 Meter zum „Café am See“ (in Sichtweite).

Straßensperrung: Leider ist die reguläre Zufahrt zum ZOB wegen einer Baustelle in der Europastraße vom 4.12. bis 8.12. komplett gesperrt. Es wird über die Hegelstraße und die blaue Brücke umgeleitet. Bitte über die Poststraße von Osten her in den ZOB einfahren und diesen einmal komplett durchqueren bis zum Bussteig „R“ am westlichen Ende. Nach Absetzen der Gruppe den ZOB genau so wieder verlassen. Alternativ kann in diesem Zeitraum selbstverständlich auch der Aus- und einstieg in der Hegelstraße genutzt werden. Wir hoffen, dass die Sperrung wie angekündigt am Freitagabend aufgehoben wird und die Busse am Samstag und Sonntag wieder ganz regulär von Osten über die Europastraße in den ZOB einfahren können.

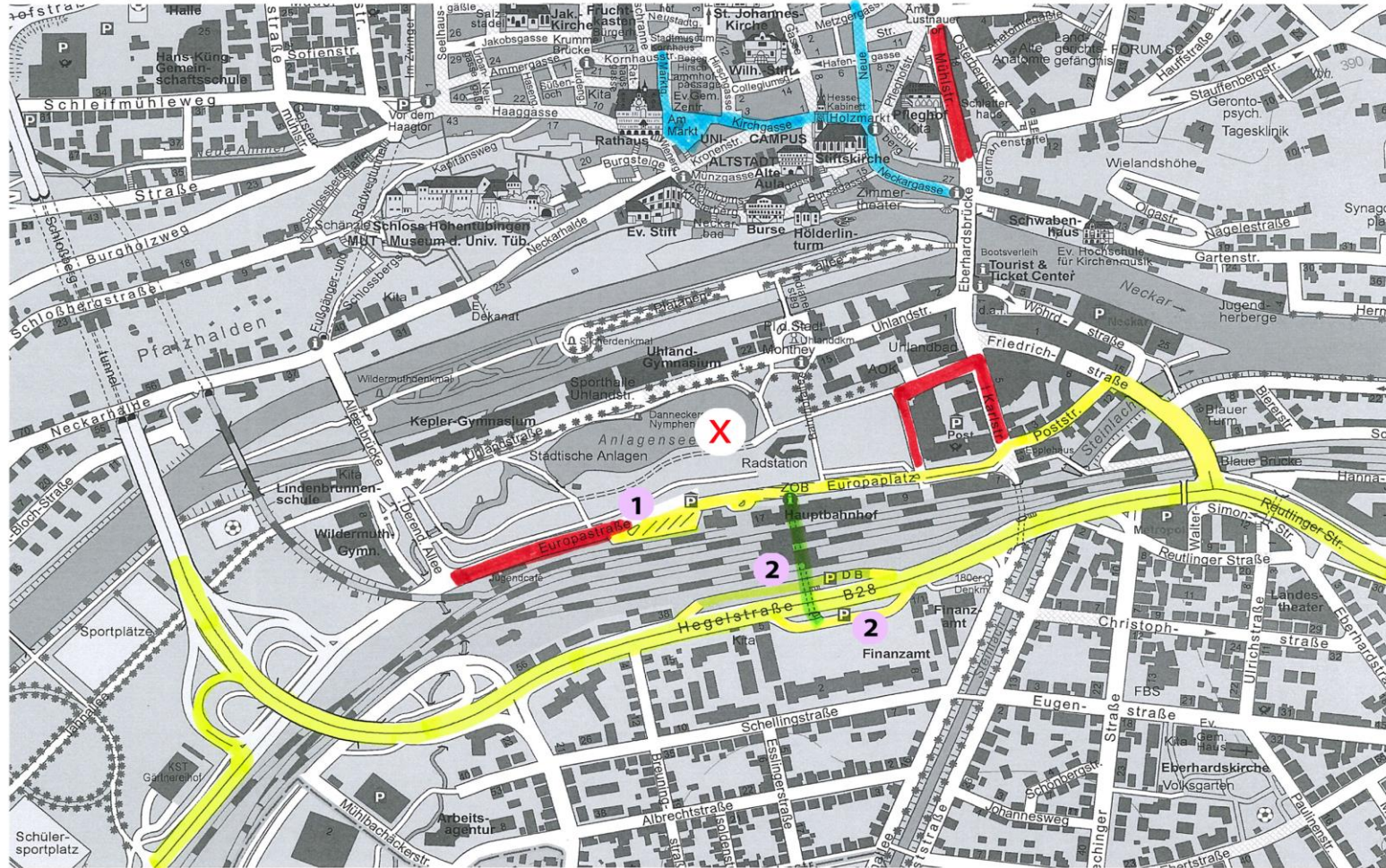
Aus- und Einstieg für Gruppen ohne bestellte Stadtführung: Da der Platz auf dem Omnibusbahnhof begrenzt ist, haben wir eine zusätzliche Ein- und Ausstiegsstelle in der Hegelstraße (vor der Thiepval-Kaserne) geschaffen und möchten alle Reisebusfahrer*innen bitten, ihre Gruppen dort aussteigen zu lassen. Von dort geht eine Unterführung (mit Aufzug) zum Hauptbahnhof. So sind der neue Omnibusbahnhof und die Innenstadt zügig und barrierefrei zu erreichen.

Busparkplatz: Parken können die Busse weder am ZOB noch in der Hegelstraße, sondern nur am Festplatz in der Europastraße (Ortsausgang in Richtung Rottenburg, bei der Paul-Horn-Arena). Zu Fuß sind es von dort etwa 15-20 Minuten Gehzeit zurück zum Bahnhof. Der Parkplatz ist kostenlos. Samstags kann auch der öffentliche Linienverkehr kostenlos genutzt werden (Haltestelle „Freibad“)

Ihr Team vom Bürger- und Verkehrsverein Tübingen

Sperrung der Europastraße wegen Baustelle vom 4.-8.12.2023

Von Stuttgart/Herrenberg A81



- Blau:** chocolART
- Rot:** Durchfahrt nicht erlaubt/ gesperrt
- Grün:** Unterführung zum ZOB, rolligerecht

X Treffpunkt Café am See mit Stadtführung

Gelb: Erlaubt

Von Stuttgart/ Reutlingen B28

- 1** „Bussteig R für Gruppen mit Stadtführung“
- 2** „Busspur Hegelstraße“ für Gruppen ohne Stadtführung

Rottenburg / A81

Richtung Busparkplatz „Festplatz“
Paul-Horn-Arena kostenlos

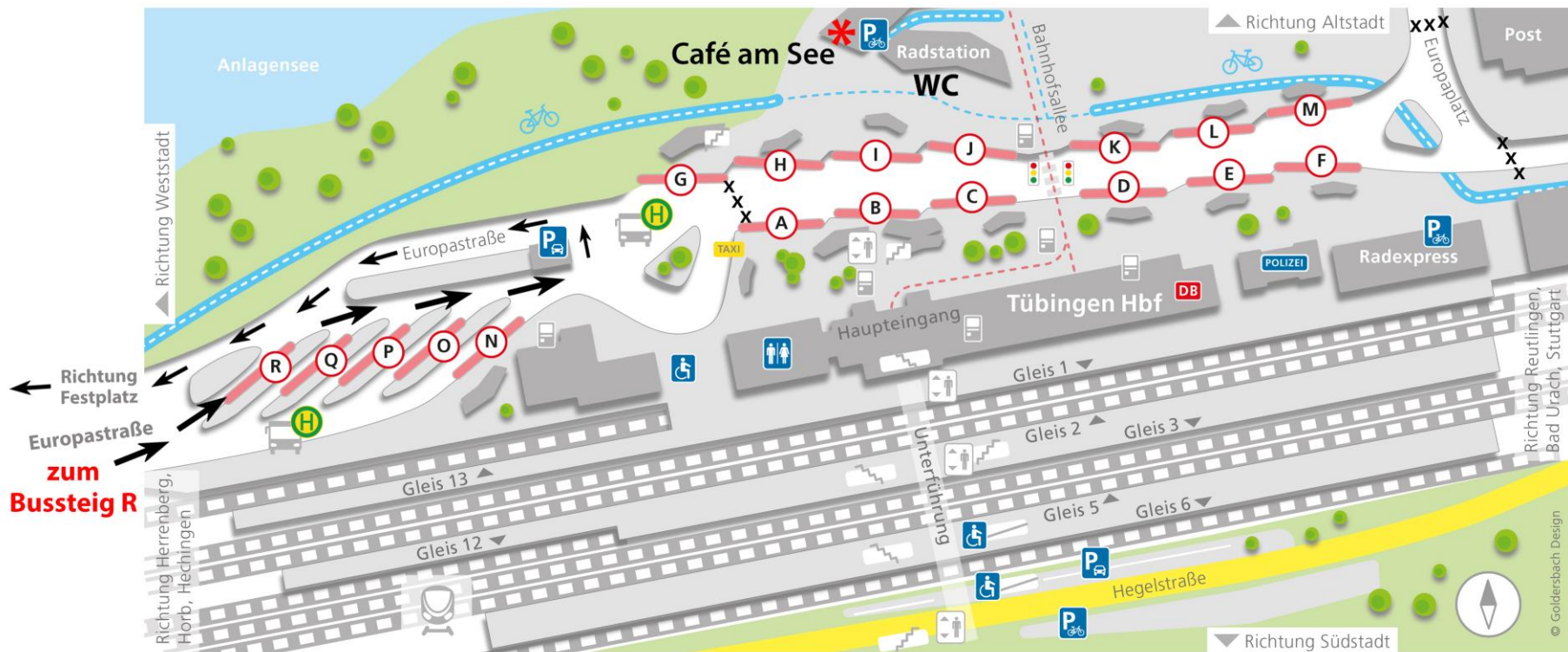
© 2023 Universitätsstadt Tübingen
Kartengrundlage: Amtlicher Stadtplan
Thematische Daten: Verkehrsverein Tübingen

Anfahrt Reisebusse ZOB Tübingen

Bitte beachten Sie:

- Ausstieg an der Touristinformation/ Neckarbrücke oder an der Stocherkahnanlegestelle Casino ist nicht erlaubt
- Reisebusse müssen auf dem Festplatz parken. Fußweg zurück ca. 15 Min.

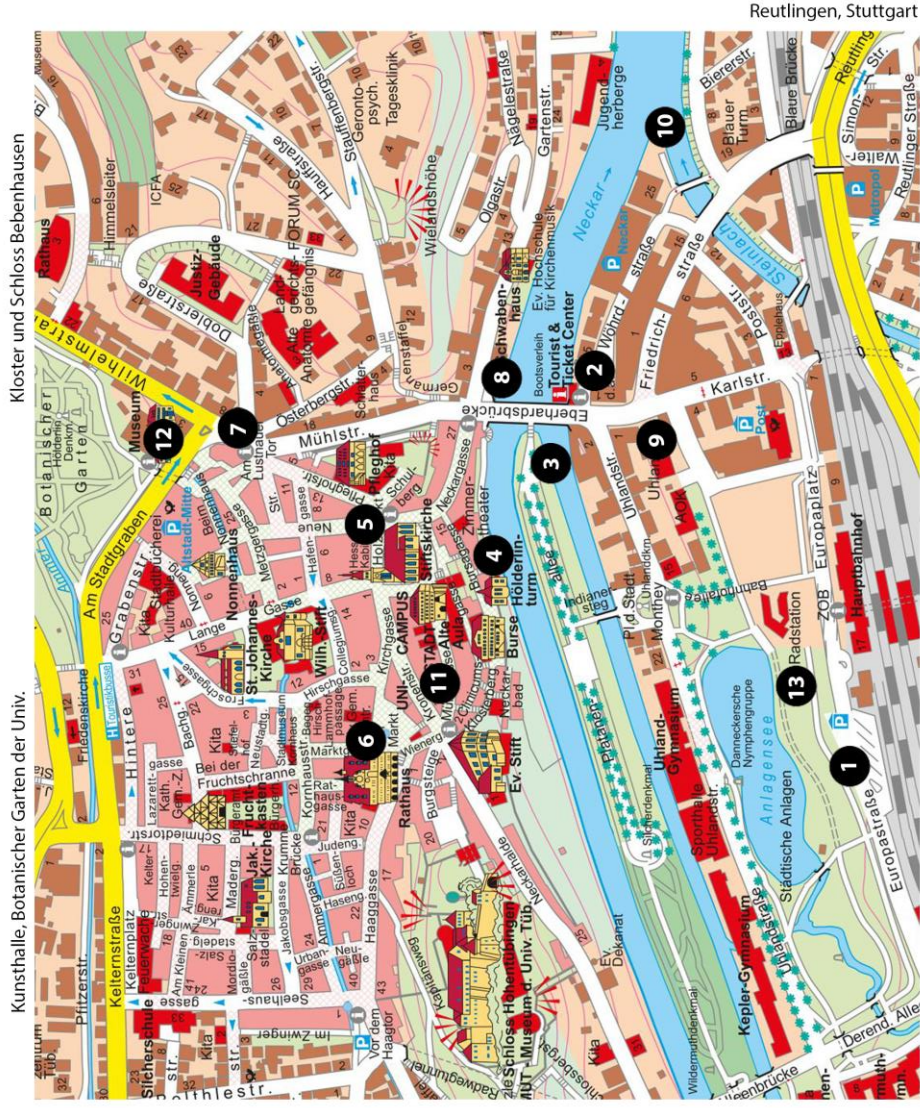
*** Treffpunkt: Café am See (Di-So 9.00-21.00)**



Bussteig R: nur Ein- und Ausstieg (kein Parken)!!

x: keine Durchfahrt

Innenstadtplan Tübingen



1 ZOB (Zentraler Omnibusbahnhof), Europastraße, Steig R

2 Touristinformation Verkehrsverein Tübingen und Bootsverleih

3 Treffpunkt Taubenhaus auf der Platanenallee

4 Stocherkahnanlage am Hölderlinturm

5 Stiftskirche am Holzmarkt

6 Rathaus am Marktplatz

7 Restaurant „Wurstküche“

8 Gasthausbrauerei „Neckarmüller“

9 Restaurant „Ludwigs“ im Hotel Krone

10 Stocherkahnanlage „Casino“, Wöhrdstr. 25

11 Historische Weinstube „Forelle“

12 Restaurant „1821“

13 Treffpunkt Café am See

Bürger- und Verkehrsverein
tübingen

Bürger- und Verkehrsverein Tübingen
Tourist & Ticket-Center
An der Neckarbrücke 1
D-72070 Tübingen
Tel. 0 70 71 / 91 36-0
mail@tuebingen-info.de
www.tuebingen-info.de

Öffnungszeiten
Montag–Freitag 10.00–18.00 Uhr
Samstag 10.00–14.30 Uhr
Sonntag und Feiertag von Mai bis September
11.00–14.30 Uhr